

Société Nautique des Mouissèques

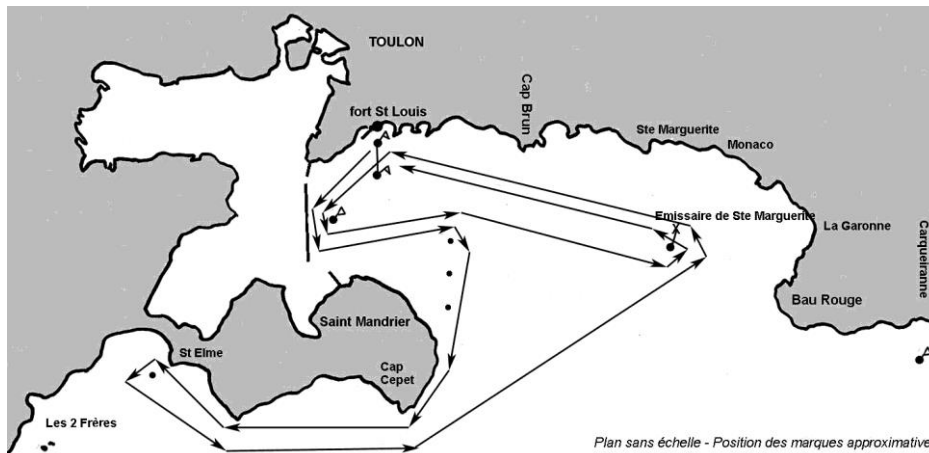
4, Quai de la Marine 83500 LA SEYNE - ☎ 04 94 87 20 07 - ✉ :club.mouisseques@wanadoo.fr

SEYNE CUP 2024

PARCOURS

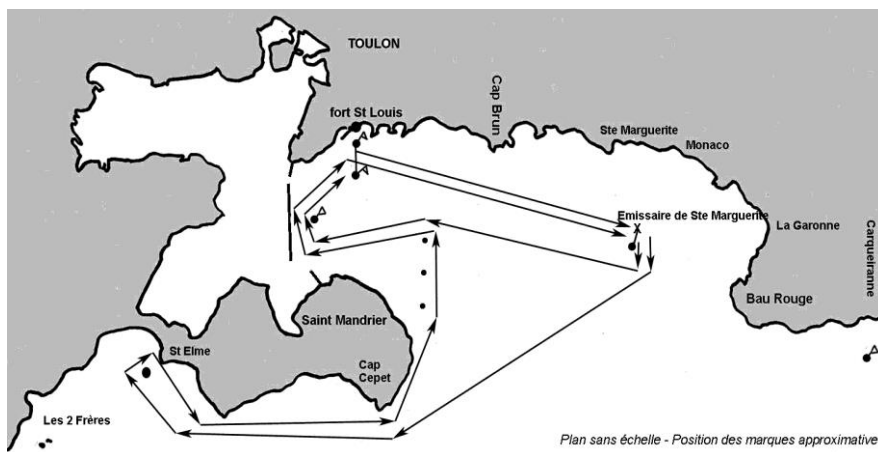
PARCOURS N°1: 21.5 Milles -

1. ligne de départ
2. laisser à babord la bouée gonflable mouillée à environ 300 mètres dans l'est de la Grande jetée, à 100 m dans le sud de la petite passe.
3. laisser à tribord les marques NORD de l'entrée de chenal (vertes)
4. laisser à babord la bouée gonflable mouillée à environ 200m dans le sud du port de Ste Elme
5. laisser à babord la bouée d'émissaire la plus au sud de Ste Marguerite.
6. laisser à babord la bouée gonflable mouillée à environ 300 m dans le sud du Fort St Louis
7. laisser à babord la bouée gonflable mouillée à environ 300 mètres dans l'est de la Grande jetée, à 100 m dans le sud de la petite passe.
8. laisser à babord la bouée d'émissaire la plus au sud de Ste Marguerite.
9. ligne d'arrivée.



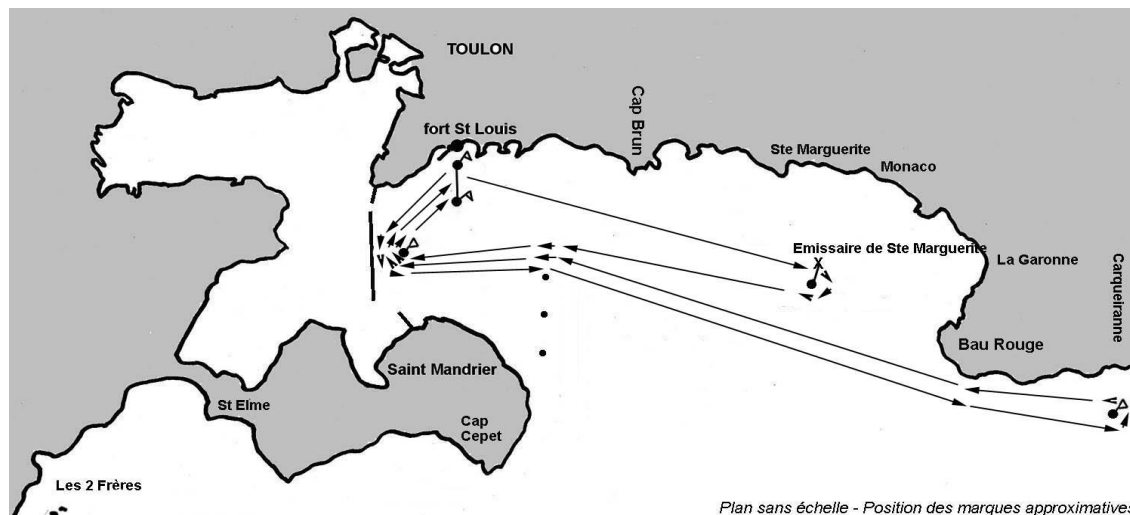
PARCOURS N°2: 21.5 Milles -

1. ligne de départ
2. laisser à tribord la bouée d'émissaire la plus au sud de Ste Marguerite.
3. Laisser à tribord la bouée mouillée à environ 200m dans le sud du port de Ste Elme
4. laisser à babord les marques NORD de l'entrée de chenal (vertes)
5. laisser à tribord la bouée gonflable mouillée à environ 300 mètres dans l'est de la Grande jetée, à 100 m dans le sud de la petite passe.
6. laisser à tribord la bouée gonflable mouillée à environ 300 m dans le sud du Fort St Louis
7. laisser à tribord la bouée d'émissaire la plus au sud de Ste Marguerite.
8. laisser à babord les marques NORD de l'entrée de chenal (vertes)
9. laisser à tribord la bouée gonflable mouillée à environ 300 mètres dans l'est de la Grande jetée, à 100 m dans le sud de la petite passe.
10. ligne d'arrivée.



PARCOURS N°3: 20 Milles -

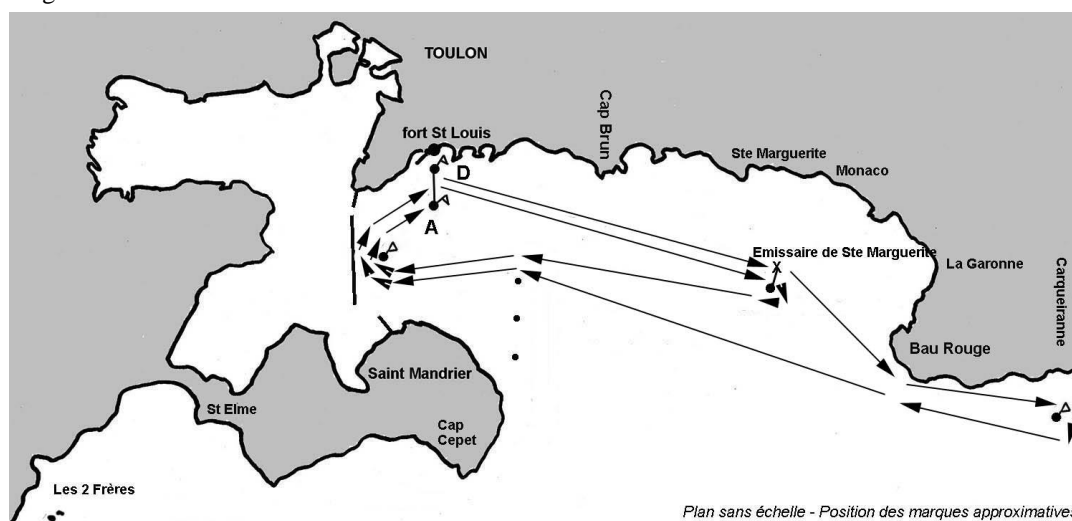
1. ligne de départ
2. laisser à babord la bouée gonflable mouillée à environ 300 mètres dans l'est de la Grande jetée, à 100 m dans le sud de la petite passe
3. laisser à babord la bouée gonflable mouillée à 200 m dans le sud du port de Carqueiranne
4. laisser à tribord la bouée gonflable mouillée à environ 300 mètres dans l'est de la Grande jetée, à 100 m dans le sud de la petite passe.
5. laisser à tribord la bouée gonflable mouillée à environ 300 m dans le sud du Fort St Louis
6. laisser à tribord la bouée d'émissaire la plus au sud de Ste Marguerite..
7. laisser à tribord la bouée gonflable mouillée à environ 300 mètres dans l'est de la Grande jetée, à 100 m dans le sud de la petite passe.
8. ligne d'arrivée.



Plan sans échelle - Position des marques approximatives

PARCOURS N°4: 18.5 Milles -

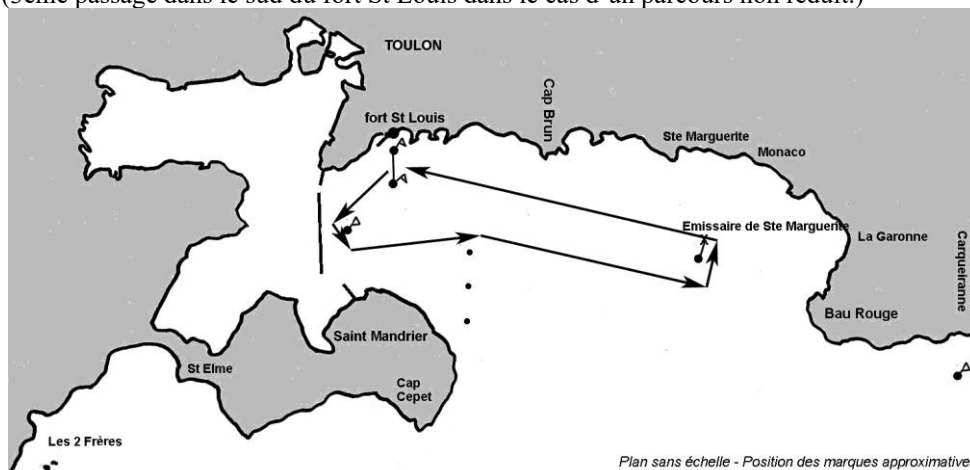
1. ligne de départ
2. laisser à tribord la bouée d'émissaire la plus au sud de Ste Marguerite..
3. laisser à tribord la bouée gonflable mouillée à 200 m dans le sud du port de Carqueiranne.
4. laisser à tribord la bouée gonflable mouillée à environ 300 mètres dans l'est de la Grande jetée, à 100 m dans le sud de la petite passe.
5. laisser à tribord la bouée gonflable mouillée à environ 300 m dans le sud du Fort St Louis
6. laisser à tribord la bouée d'émissaire la plus au sud de Ste Marguerite...
7. laisser à tribord la bouée gonflable mouillée à environ 300 mètres dans l'est de la Grande jetée, à 100 m dans le sud de la petite passe.
8. ligne d'arrivée.



Plan sans échelle - Position des marques approximatives

PARCOURS N°5: 17,4 Milles -

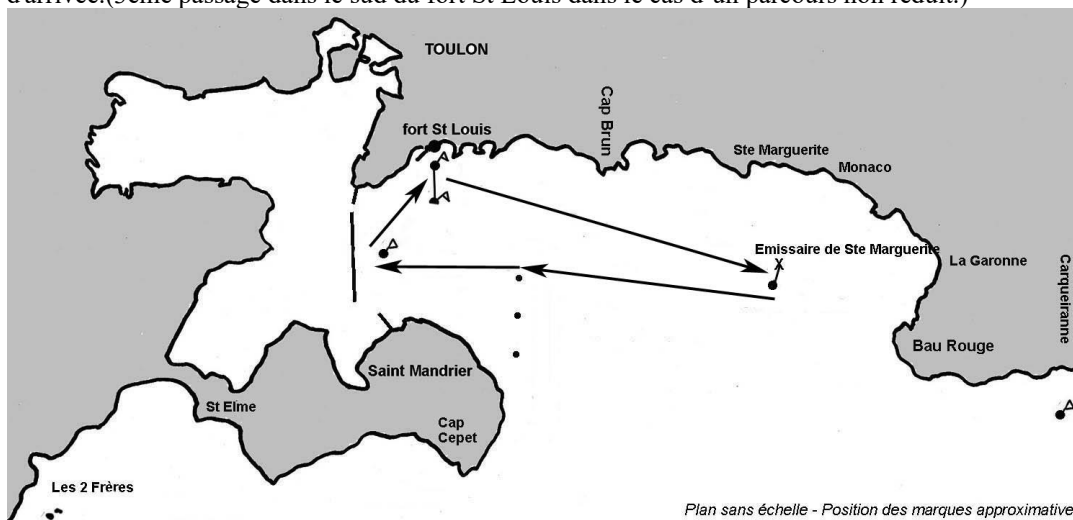
1. ligne de départ
2. laisser à bâbord la bouée gonflable mouillée à environ 300 mètres dans l'est de la Grande jetée, à 100 m dans le sud de la petite passe.
3. laisser à babord la bouée d'égout la plus au sud de Ste Marguerite.
4. laisser à babord la bouée gonflable mouillée à environ 300 m dans le sud du Fort St Louis
5. laisser à bâbord la bouée gonflable mouillée à environ 300 mètres dans l'est de la Grande jetée, à 100 m dans le sud de la petite passe.
6. laisser à babord la bouée d'égout la plus au sud de Ste Marguerite.
7. laisser à babord la bouée gonflable mouillée à environ 300 m dans le sud du Fort St Louis
8. laisser à bâbord la bouée gonflable mouillée à environ 300 mètres dans l'est de la Grande jetée, à 100 m dans le sud de la petite passe.
9. laisser à babord la bouée d'égout la plus au sud de Ste Marguerite.
10. ligne d'arrivée.(3ème passage dans le sud du fort St Louis dans le cas d'un parcours non réduit.)



Plan sans échelle - Position des marques approximatives

PARCOURS N°6: 17.4 Milles -

1. ligne de départ
2. laisser à tribord la bouée d'égout la plus au sud de Ste Marguerite.
3. laisser à tribord la bouée gonflable mouillée à environ 300 mètres dans l'est de la Grande jetée, à 100 m dans le sud de la petite passe.
4. laisser à tribord la bouée gonflable mouillée à environ 300 m dans le sud du Fort St Louis
5. laisser à tribord la bouée d'égout la plus au sud de Ste Marguerite.
6. laisser à tribord la bouée gonflable mouillée à environ 300 mètres dans l'est de la Grande jetée, à 100 m dans le sud de la petite passe.
7. laisser à tribord la bouée gonflable mouillée à environ 300 m dans le sud du Fort St Louis
8. laisser à tribord la bouée d'égout la plus au sud de Ste Marguerite.
9. laisser à tribord la bouée gonflable mouillée à environ 300 mètres dans l'est de la Grande jetée, à 100 m dans le sud de la petite passe.
10. ligne d'arrivée.(3ème passage dans le sud du fort St Louis dans le cas d'un parcours non réduit.)



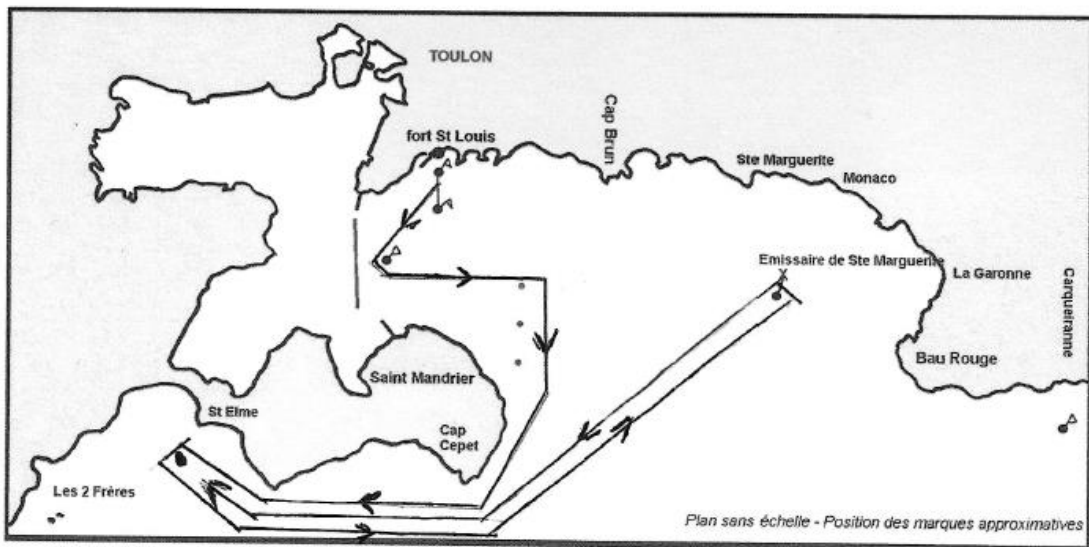
Plan sans échelle - Position des marques approximatives

PARCOURS SN MOUISSEQUES

IMPORTANT : LES ORGANISATEURS ATTIRENT L'ATTENTION DES CONCURENTS SUR UN DANGER AU SUD DU CAP CEPET : A LA POINTE DU RASCAS DES ROCHES SONT AFFLEURANTES, VOIR LES CARTES DU SHOM POUR PLUS DE PRECISION.

PARCOURS N°7: 15.5 Milles -

1. ligne de départ
2. bouée de dégagement si elle existe
3. laisser à bâbord la bouée gonflable mouillée à environ 300 mètres dans l'est de la Grande jetée, à 300 m dans le sud de la petite passe
4. laisser à tribord la marque lumineuse NORD de l'entrée de chenal (verte)
5. laisser à babord la bouée gonflable mouillée à environ 200m dans le sud du port de Ste Elme
6. laisser à babord la bouée d'émissaire la plus au sud de Ste Marguerite.
7. ligne d'arrivée dans le sud du port de St Elme



PARCOURS N°8: 16.5 Milles -

1. ligne de départ
2. bouée de dégagement si elle existe
3. laisser à tribord la bouée d'émissaire la plus au sud de Ste Marguerite.
4. Laisser à tribord la bouée mouillée à environ 200m dans le sud du port de Ste Elme
5. Laisser à tribord la bouée d'émissaire la plus au sud de Ste Marguerite.
6. ligne d'arrivée dans le sud du port de St Elme

